

Immersion en néerlandais, enseignement secondaire




Introduction

L'inventaire de ressources ci-dessous est organisé en deux parties.

La première partie propose une liste d'adresses internet renvoyant à des sites utiles.

Pour chaque site, on trouve :

- une estimation du niveau où la ressource peut être exploitée ;
- la mention de la gratuité d'accès ou d'une éventuelle participation financière ;
- un bref résumé du contenu ;
- des éventuelles icônes indiquant la présence de documents téléchargeables.

	pdf
	audios
 video	vidéos

La seconde partie liste des références de manuels et d'ouvrages de références.




Pour chaque livre, on trouve :







- le nom de l'auteur et / ou de la maison d'édition;
- une estimation du niveau où la ressource peut être exploitée ;
- une brève présentation du contenu.

Chacune de ces parties respecte un code couleur faisant directement référence aux disciplines susceptibles d'être enseignées en langue cible. Une dernière catégorie, plus pratique, renseigne les enseignants sur des outils utiles pour l'organisation de la classe.







Education par la technologie
Eveil scientifique / Sciences
Eveil géographique / Géographie
Eveil historique / Histoire
Outils pour la classe
Etude du milieu






Sitographie

Adresse	Niveaux	Frais d'Inscript°		Descriptif
Education par la technologie				
http://www.elektrowereld.be/index.html	1 ^{er} Degré	0		Filmpjes, didactische software, experimenten, formularium... Kortom, van alles over elektriciteit. (Interactieve website)
http://www.garagasten.be/nl/garagasten/	1 ^{er} Degré	0		Info, experimenten, wetenswaardigheden... kortom : een geweldige wegwijzer door de wondere wereld van de techniek.
http://www.gamesvooronderwijs.nl/index.html	1 ^{er} Degré	0		Op deze website worden drie educatieve games aangeboden. VillaElektra : computersimulatie over de onderdelen in de meterkast, en een educatieve game over elektriciteit in huis. Bij de game gaat de leerling in de kamers van de villa opdrachten uitvoeren. EcoVilla : de leerling maakt van een normale woning een zeer energiezuinige woning. Daarbij kom je de meest voorkomende technieken tegen om te besparen op je gas, water en elektriciteitsrekening. Pixel : een educatieve game waarbij leerlingen kennismaken met het mengen van kleuren licht. De simulaties zijn ook bruikbaar ter ondersteuning van een les.
Eveil scientifique / Sciences				
http://biodesk.nl/index.php	DI	0		Hopen animaties en oefeningen over ademhaling, beweging, bloed, erfelijkheid, planten, een practicum, vertering, voortplanting en zintuigen. Een aanrader voor de zelfstandige leerling !
http://www.biodoen.nl/biodoenLite.php	DI DS	0	Naar 	Achter een eenvoudige index gaan honderden interactieve oefentoetsen, practica, werkstukken,

				eindexamenopgaven en verslagen schuil. Digitale biologie methode voor zelfstandige leerlingen.
http://biologiepagina.nl/	DI DS	0	 	Nederlandse biologiesite met info, animaties, filmpjes, oefeningen, puzzels, toetsen etc. Zeer uitgebreid!
http://www.biologie.yurls.net/nl/page/	DI DS	0	 	Deze site voor biologie is een verzamelplaats voor didactisch interessante sites in verband met biologie en duurzame ontwikkeling. Er zijn ook links te vinden naar info over chemie, fysica, natuurwetenschappen, er zijn filmpjes, didactisch materiaal ... en een leuke, eenvoudig te gebruiken interactieve determineertabel voor inheemse bomen !
http://oud.digischool.nl/bi/pbb/index.php	DI DS	0		Deze site biedt een database met 1450 alfabetisch gerangschikte begrippen uit de biologie . De handige zoekfunctie kan gebruikt worden op verschillende manieren : alfabet, categorie+onderwijsniveau of zoekwoord.
http://www.bioplek.org/bioplek.html	DI	0		Allerlei onderwerpen en animaties ivm. biologie, met een hoop links als extraatje.
http://users.telenet.be/omgevingsboekieper/bomen_en_struiken.htm	DI	0		De leerlingen klikken op de naam van de boom/struik waarvan ze veel meer willen weten en ontdekken de vele geheimen uit deze plantenwereld !
http://www.mir.joejac.be/nw.htm	DI	0		Deze site bevat informatie en filmpjes over bladeren, boomsoorten, dieren, biodiversiteit en biedt ook links naar andere natuurwetenschappelijke websites.






http://www.natuurinformatie.nl/natuurdatabase.nl/natuurdatabase.nl/i000000.html	DI DS	0		Op Natuurinformatie.nl bieden verschillende instellingen biologische en geologische informatie aan. De site bevat meer dan 3000 dossiers over planten en dieren, gesteenten en fossielen, over geologische processen en biologische achtergronden zoals aardbevingen en plaattektoniek, evolutie en biodiversiteit.
http://www.soortenbank.nl/index.php	DI	0		Deze site bevat informatie over duizenden verschillende soorten dieren, planten en paddenstoelen die in België voorkomen.
http://www.voorbeginners.info/scheikunde/	DI DS	0		Een overzicht van wat het vak scheikunde inhoudt, met uitleg over begrippen als het atoom, het Periodiek Systeem, bindingen, reacties, zuren en basen, polymeren en katalysatoren.
Eveil géographique / géographie pour les natifs				
http://www.atlas-belgique.be/cms/index.php?page=Nederlands	DI DS	0		Interactieve atlas
http://www.ngi.be/NL/NLO.shtm	DI DS	0		NGI (Nationaal Geografisch Instituut)
http://www.meteo.be/meteo/view/nl/65239-Home.html	DI DS Pour les profs	0		Niet alleen kunt u hier het weerbericht bekijken, via de keuzebalk bovenaan kunt u ook doorklikken naar diverse onderwerpen over het weer en het klimaat, én klimatogrammen van overal ter wereld bekijken. Onder "Documentatie" (klikt u door naar "Weerwoorden" staat een interessante alfabetische lijst met verschillende klimatologische termen)
http://www.wirtzfeld.be/HetWonderlijkeWeer/index.htm	DS	0		In deze site gaan we op zoek hoe weer ontstaat, wie bijdragen geleverd heft om tot weervoorspelling te komen, hoe spectaculair het weer kan zijn... Veel vragen van de leerlingen vinden een geïllustreerde antwoord.
http://www.belgium.be/nl/over_belgie/	DI DS	0		Wilt u meer weten over België? Dan bent u hier aan het goede adres. Verken de verschillende aspecten van België via de rubrieken.



http://economie.fgov.be/nl/statistieken/cijfers/	DS	0		Statistieken over de verschillende aspecten van de belgische economie
http://statbel.fgov.be/	DS	0		Algemene directie Statistiek en Economische informatie
http://geografie.startpagina.nl/	DI DS	0	Naar 	Hier vindt u een selectie aan sites over landen, atlassen het weer, energie, havens, visserij, de tijd, landschappen, bergen en grotten, fossielen en mijnbouw. Een website boordevol links naar bruikbare websites.
http://aardrijkskunde.vakcommunity.nl/ http://www.scoop.it/t/wereldvak?sc_source=http%3A%2F%2Faardrijkskunde.vakcommunity.nl%2F	DI DS	Gratis inloggen	Naar 	Hier vinden leerlingen, maar natuurlijk ook docenten informatie, lessen en links over aardrijkskunde-onderwerpen.
http://www.schooltv.nl/beeldbank/vo/#	DI DS	0		Deze site biedt een grote verzameling filmpjes over aardrijkskunde.
http://www.schooltv.nl/docent/project/1919257/geoclips/	DI DS	0		GeoClips zijn korte, krachtige en boeiende afleveringen over uiteenlopende aardrijkskunde onderwerpen
http://www.geoquest.nl/geoquestlessenarchief.htm	DI (DS)	0		Leerlingen maken in de aardrijkskundeles vaak gebruik van websites. Geoquest helpt leerlingen bij het verzamelen en verwerken van geografische kennis van internet. Hier vind je een aantal gemaakte werkstukken over geo thema's.
http://aardrijkskunde.besteverzicht.nl/	DI DS	0	Naar 	Hier vinden leraars links over aardrijkskunde-onderwerpen
http://www.algemenerwereldatlas.be/Default.aspx?mid=1	DI DS	0		Deze site biedt een atlas on-line met veel mogelijkheden.
http://users.skynet.be/jeanpierre.schreurs/aardrijkskunde/index.html	DI	0		Een webstek gemaakt door een leerkracht aardrijkskunde. Interactieve oefeningen met oplossingen én een boel uitleg.
http://www.nationalgeographic.nl/ http://www.nationalgeographic.nl/junior	DI DS Pour les profs	0		Online webstek van de Nederlandstalige NATIONAL GEOGRAPHIC, het overbekende tijdschrift met tal van artikels over onze aarde, de natuur, de mensen en nog veel meer. Klikte u ook zeker eens door naar de Nat. Geo JUNIOR!

http://ec.europa.eu/belgium/youth/foyer/pdf/emf_2012_nl.pdf	DI	0		Europa mijn thuis - editie 2012 Dit boekje behandelt de geschiedenis van de Europese eenwording, het aardrijkskundige aspect ervan en thema's zoals de landbouw, de euro, het leefmilieu, enz. Het is tevens een vorm van "spelend leren" met quizzes en kaarten.
http://ec.europa.eu/belgium/youth/loupe/pdf/esl_2012_nl.pdf	DS	0		'Europa onder de Loep' Dit boekje toont aan hoe Europa ontstaan is, wat ze doet en hoe ze functioneert.
http://www.natuur-kalender.be/documenten/module_secundair_onderwijs.pdf	DI DS	0		Lespakket "Weer, natuur en klimaat" : Een module voor gebruik in het secundair onderwijs
http://www.lne.be/campagnes/dikke-truierendag/meer-informatie/eduactief-materiaal/afbeeldingen-en-documenten/dtd-leerlingenbundel-bao	DI	0		Lespakket klimaatsverandering
http://www.lne.be/doelgroepen/onderwijs/mos	DI DS Pour les profs	0		Informatie om milieuzorg in de lessen te brengen.
http://www.wdm.be/Ondersteuning/2A/Index.html	DI	0		Hier viend u allerlei materiaal over landschappen dat u kunt bekijken en downloaden.

Eveil historique / histoire pour les natifs

http://oud.digischool.nl/kleioscoop/	DI DS	0		De Digischool Kleioscoop is een krachtig samenvattend overzicht van de geschiedenis vanaf de oudheid tot en met de twintigste eeuw, mooi gerangschikt per periode. Een groot aantal teksten vat de belangrijkste gebeurtenissen van de geschiedenis samen ; via de onderstreepte woorden komt u terecht in een zeer uitgebreide verklarende woordenlijst, of u kunt meteen via de keuzeknop "woord" in het hoofdmenu doorklikken naar de <i>alfabetisch gerangschikte woorden</i> . De keuzeknop "Beeld" bevat een aantal <i>afbeeldingen</i> , en via de knop "links" komt u dan weer op andere geschiedenis-websites terecht.
---	----------	---	--	--

http://wp.digischool.nl/geschiedenis/	DI DS	0	Naar 	In dit vaklokaal vindt u veel informatie voor het vak geschiedenis. Kijk rechts in de menubalk en maakt u uw keuze.
http://histoforum.net/index.html http://histoforum.net/lesmateriaal.htm	DI DS	0		Het lesmateriaal op Histoforum is geordend op periode, tijdvak en doelgroep. Bij elk onderwerp staat een korte beschrijving. Bij enkele opdrachten zijn <u>antwoorden</u> beschikbaar voor community leden.
http://www.geschiedenisindeklas.com/	DS	0		<i>Geschiedenis in de klas</i> is een digitaal magazine en documentatie-centrum voor het geschiedenisonderwijs. De site heeft vooral een aanvullende functie, d.w.z. op de site is vooral aandacht voor soorten bronnen, onderwerpen, vraagstellingen en standpunten die op andere sites voor het geschiedenisonderwijs minder of geen aandacht krijgen. De site beoogt ook het denken te stimuleren over de inhoud van het geschiedenisonderwijs zoals het is en zoals het zou kunnen zijn als ...
http://www.histotheek.nl/	DI DS	0		Met de website Histotheek.nl verschijnt een ware geschiedenisbibliotheek op je computerscherm. De website is gericht op het basis- en voortgezet onderwijs. De uitgebreide informatie werd ingedeeld over de tien tijdvakken zoals die worden aangehouden in het Nederlandse onderwijs - maar is daarom niet minder bruikbaar voor België. Uniek is de grote verzameling bronteksten, beelden en clips & films.
http://www.historischeatlas.be/atlas/index.html	DI DS	0		Deze site biedt een grote verzameling historische kaarten. Raadpleeg de index van de atlas. Klik na je keuze op een thema en selecteer vervolgens 'kaart'.
http://www.geschiedenisplein.nl/	DI DS	0		Hier vind je diverse lesideeën voor lessen in het voortgezet onderwijs. Een begrippenlijst, een verzameling van afbeeldingen, filmjes, powerpoints over diverse historische onderwerpen
http://www.schooltv.nl/vroegerenzo/2174640/filmpjes/	DI DS	0		Met deze site kunnen de leerlingen geschiedenis door filmpjes ontdekken.

http://www.vvlg.be/	DI DS	inloggen		Deze website stelt zich tot doel goede initiatieven in het Vlaamse geschiedenisonderwijs te ondersteunen. De website bevat een bronnenbestand, een Hermes-archief (met alle tijdschriftartikels sinds 2005), een verzameling lessen, en recensies van allerlei leermiddelen. Gelieve in te loggen om door te gaan.
http://www.averbode.com/Microsites%20Algemeen%20DOWNLOADS/Tijdsbalk/2011/tijdsbalk_3egr-OVSG_GO.pdf	DI DS	0		Mooie en afdrubbare tijdsbalk van de prehistorie tot nu. Bruikbaar doorheen alle jaren van het secundair.
http://historischestrips.blogspot.be/2009/01/lijst-van-strips-en-didactische.html	Pour les profs	0		Hier volgen de mogelijke gebruiken van strips in de les geschiedenis. Klik op de bijhorende voorbeelden en je downloadt het betreffende lesmateriaal.
http://www.schoolbordportaal.nl/geschiedenis-filmpjes-op-tijdsvak.html	DI DS	0		Beeldmateriaal bij de tijdsvakken in de geschiedenis verzameld
http://www.collegenet.nl/frames.phtml?an=4&path=/studiemateriaal	DS	0		Een verzameling van links naar historische websites
http://www.adornesachterna.be/	DI	0		... neemt u mee naar de hoogdagen van Brugge, zo'n 600 jaar geleden. In het spoor van Anselm Adornes, handelaar met Genuese roots, maakt u kennis met het leven in het middeleeuwse Brugge. Informatie over zijn leven, een virtuele wandeling door het oude Brugge en een pagina met lesopdrachten maken van deze website een echte aanrader!!!
http://www.onsverleden.net/index.htm	DS	0		Geschiedenis, een prachtvak, bronnen en afbeeldingen vertaald en bewerkt in het Nederlands. Gericht naar leerlingen voortgezet onderwijs. Thema als o.a. vroeg christendom, Koude Oorlog, Franse Revolutie, imperialisme, Dreyfus... Uitgewerkt door M. Kropman, vakdidacticus aan het Instituut voor Lerarenopleiding aan de universiteit van Amsterdam.
http://www.romeinspompei.net/	DI	0		De verwoestende eruptie van de Vesuvius in 79 n.C. die het Romeinse stadje <i>Pompeii</i> van de

				kaart veegde, spreekt nog steeds tot de verbeelding van velen. Op deze website vind je een hoop materiaal over deze dodelijke uitbarsting, de opgravingen van het stadje, en de Romeinse samenleving in het algemeen - samen met interessante informatie over vulkanen.
http://www.voorleesvogel.nl/despin/lessen/eerste_wereldoorlog/default.htm	DS	0		Op deze website van historische informatie wordt het verloop van de Eerste Wereldoorlog verklaard.
http://www.museumkennis.nl/museumkennis/museumkennis/home.html	DI	0		Op de website van Museumkennis vind je een schat aan informatie over verre volken, oude culturen en de natuur. Deze website is een samenwerking van het Rijksmuseum voor Volkenkunde, Rijksmuseum van Oudheden en Naturalis. Je kan ook beroep doen op één van de experts : heb je een <u>vraag</u> over oude culturen, verre volken of de natuur? Stel hem dan aan Museumkennis ! (Het antwoord kan enkele dagen op zich laten wachten...)
http://www.theusa.nl/geschiedenis/index.htm	DS	0		Op deze website over Amerika staat een interessante pagina over de geschiedenis van de U.S.A., ingedeeld in 24 handige hoofdstukken. Van de kolonisatie tot de regering van George W. Bush.
http://www.delcampe.net/?language=D	1 ^{er} Degré	0		Oude postkaarten
http://www.belgiumview.com	1 ^{er} Degré	0		België op foto's met uitleggen
http://www.irismonument.be/index_lg.php	1 ^{er} Degré	0		Welkom op de website van de wetenschappelijke inventaris van het bouwkundig erfgoed van het Brussels hoofdstedelijk Gewest. Deze website inventariseert en documenteert het bouwkundig erfgoed .
http://kusthistories.be/kusthistories.aspx	1 ^{er} Degré	0		Kusthistories heeft als doel het verzamelen, het conserveren, het bestuderen en het ontsluiten van het erfgoed dat gelinkt is aan de evolutie van het Vlaamse kusttoerisme. Kusthistories wil de bezoeker wijzen op de enorme impact van het toerisme, onder meer op de natuur, de bewoners,

				de economie. Kusthistories wil mensen het fascinerende verhaal vertellen van het erfgoed aan de kust en hen bewust maken van het grote belang van het behoud ervan.
http://www.ath.be/default.asp?V_DOC_ID=1775&V_LANG_ID=7	1 ^{er} Degré	0		Informatie over het land van Ath.
http://www.laverbe.nl/sites/middeleeuwsestad/	1 ^{er} Degré	0		Dynamisch ontdekkingspel van de middeleeuwe stad
http://www.linkeveld.be/default.aspx?PageId=238	1 ^{er} Degré	0		Tijdsband over de landbouwgeschiedenis zeer visueel voorstelling met tekeningen
http://www.brussel.irisnet.be/brussel?set_language=nl	1 ^{er} Degré	0		Alles kennen over Brussels
www.histopia.nl	1 ^{er} Degré	0		<input type="checkbox"/> <u>Jagers of boeren?</u> Oefen de verschillen tussen jagers en boeren in de prehistorie. <input type="checkbox"/> <u>De groei van het Romeinse rijk</u> Laat zelf het Romeinse rijk groeien door te klikken. <input type="checkbox"/> <u>Boeren in de vroege Middeleeuwen</u> Test je kennis van par. 1 en 2 van h. 4 uit Sporen deel 1!
Outils pour la classe				
http://www.sparklebox.co.uk/netherlands/dutch/	1 ^{er} Degré	0		Materiaal uit te drukken om de organisatie van uw te vergemakkelijken
http://www.onderwijsgek.nl/downloads.html	1 ^{er} Degré	0		Materiaal uit te drukken om de organisatie van uw klas te vergemakkelijken
http://www.juf-hannah.nl/management.html	1 ^{er} Degré	0		Materiaal uit te drukken om de organisatie van uw klas te vergemakkelijken.

Bibliographie

Titre	Auteur	Edition	Niveau	Descriptif
Eveil Scientifique / Sciences				
Biogenie		De Boeck	DI DS	BIOgenie is een volledige reeks die materiaal aanbiedt voor zowel het eerste en tweede jaar natuurwetenschappen (<i>BIOgenie plus</i>) als de tweede en derde graad biologie. Alle <i>BIOgenie</i> -uitgaven werden geconcipieerd, opgebouwd en uitgeschreven door één auteursteam dat de kwaliteit en de leerlijnen binnen de methode nauwgezet bewaakt.
Eveil géographique / Géographie				
Terranova		De Boeck	DI DS	Van het eerste tot en met het zesde jaar worden leerkracht en leerling door de leerstof heen geloodst met correct fotomateriaal, sprekende illustraties en zinvolle oefeningen die gericht zijn op het ontwikkelen van inzicht en vaardigheden.
Atlas : Mens en aarde + (uitgebreide versie)		De Boeck		Een uitgebreide versie van <i>de boeck atlas - mens en aarde</i> , prima materiaal voor thuisstudie en schoolwerk, van de eerste tot en met de derde graad, in aso en tso. Dit zijn de extra's in vergelijking met de boeck atlas - mens en aarde: * Er worden 17 nieuwe kaarten aangeboden (6 extra pagina's bij de regionale kaarten van België met o.a. excursies, een landschapskaraktertypologiekaart van ons land met actuele landschappen en een aantal kaarten op grotere schaal van landen die in de leerplannen uitvoerig aan bod komen). * De orohydrografische kaarten kregen nieuwe kleuren en geven een duidelijk beeld van de dieptezones. * Het cijfermateriaal is geactualiseerd. * De socio-economische kaarten kregen reliëf. * De klimaatkaarten werden gestandaardiseerd: isolijnen per 3 graden, kleuren per 6 graden. * De legende op de flap is uitgebreid. <i>De boeck atlas-uitgebreide versie</i> en <i>de boeck atlas-mens en aarde</i> blijven verkrijgbaar zolang de voorraad strekt.

De Plantyn Kleine Wereldatlas (ed. 2013)		Plantyn	DI DS	De kaartbeelden zijn toegankelijk, duidelijk en overzichtelijk.
De Plantyn Algemene Wereldatlas (ed. 2012)		Plantyn	DI DS	De Algemene Wereldatlas is meer dan alleen een kaartenverzameling. Dit is een naslagwerk en een rijke bron aan informatie. Het is ook fijn om te zien hoe er met nieuwe beelden wordt gewerkt, met samengestelde satellietbeelden die meer en meer deel uitmaken van ons huidige blik op de wereld." Jill Peeters Geograaf, Meteoroloog en Weervrouw
Wereldoriëntatie Atlas	Spillemaekers	De Boeck	DI	Deze unieke Wereldoriëntatieatlas voor de derde graad van de basisschool brengt natuur, ruimte, tijd, mens en maatschappij in kaart. Daarbij hebben we rekening gehouden met het niveau van de kinderen en met de eindtermen en de leerplannen van de verschillende onderwijsnetten. Elk thema vertrekt van kaarten van ons eigen land en wordt daarna uitgediept en aangevuld met kaartbeelden van Europa en de wereld. Bij de Wereldoriëntatieatlas hoort ook een set transparanten met de gemeentegrenzen van België.
Eveil historique / Histoire				
Atlas van de Algemene en Belgische geschiedenis	F. Hayt	Van In	DI DS	De volledig herwerkte Atlas van de algemene en Belgische geschiedenis is erg gebruiksvriendelijk dankzij het uniforme kaartbeeld met eenvoudige symbolen enerzijds en het optimale kleurencontrast voor een betere leesbaarheid anderzijds. De kaarten werden chronologisch herschikt, waardoor de leerlingen nog vlotter aan de slag kunnen. Inhoudelijke aanpassingen zorgen voor een betere aansluiting bij de klaspraktijk en de leerplannen. De herwerkte versie van de atlas pakt ook uit met een groot aantal nieuwe kaarten, onder meer van de recente geschiedenis.

Historia (1-6)		Pelckmans	DI DS	<p>Het prachtig geïllustreerde infoboek is eenvoudig gestructureerd: elke dubbele bladzijde vormt één geheel. Naast de 'gewone lessen' vindt u in Historia per hoofdstuk een instaples, minimaal één focus en één onderzoek en een synthese. Nieuw voor de derde graad: een les controversé. In deze les worden verschillende visies over eenzelfde onderwerp tegenover elkaar geplaatst.</p> <p>Het werkboek is een instrument om te leren leren. Op de rechterkant: de reconstructie van de lesinhoud. Op de linkerbladzijde: creatieve oefeningen op historische vaardigheden. Voor de derde graad aso wordt afgestapt van de formule met een apart werkboek. Vragen en opdrachten zijn geïntegreerd in het infoboek.</p> <p>Bij elk deel van Historia hoort een handleiding met achtergrondinformatie, uitgewerkte lesvoorbereidingen, jaarplannen en evaluatiemodellen. Bovendien zijn er transparanten met kaarten, schema's, tijdlijnen en andere documenten uit het infoboek.</p>
Storia		Van In	DI DS	<p>Concept</p> <ul style="list-style-type: none"> • Wetenschappelijke aanpak • Systematische opbouw van de historische vaardigheden • Doeltreffende selectie van uniek bronnenmateriaal <p>Opbouw</p> <ul style="list-style-type: none"> • Duidelijke titels • Heldere en uitgebalanceerde lesteksten • Zinnige opdrachten • Nadruk op langetermijnperspectief • Duiding van de doelstellingen in de intro <p>Ondersteuning</p> <ul style="list-style-type: none"> • Ruim aanbod van verrassend onlinelesmateriaal • Praktische handleiding met boeiende dvd en ingevuld werkschrift • Uiterst gebruiksvriendelijk Bordboek Plus

Etude du milieu				
Exploration 2.0 - Immersiononderwijs	F. Amkouy, C. Damin, L. Deldinne, D. Ghislain, D. Girault, X. Kennof	Van In	DI	Één traject, meerdere delen...en al de nodige hulpmiddelen voor een leerrijke ontdekkingsreis !
<u>EDM.Syntheses - 1e leerjaar voor IMMERSIE</u>		Erasme	DI	Adaption du cahier EDM.Synthèses 1e année, un cahier <u>tout en néerlandais</u> , indispensable pour construire pas à pas la synthèse des acquis sur les thématiques " <i>Wonen, zich verplaatsen, consumeren</i> ". <ul style="list-style-type: none"> • Textes et contenus adaptés pour le niveau moyen des élèves en immersion. • Textes synthétiques, schémas, illustrations, lignes du temps, autocollants à replacer. • Davantage de photographies de Flandre. 48 pages à compléter + 4 pages d'autocollants